

議案第 9 1 号

土地の処分について（市営杉久保住宅跡地（建物解体撤去条件付）売払い処分）

別記の土地を処分したいため、海老名市議会の議決に付すべき契約及び財産の取得又は処分に関する条例（昭和 3 9 年条例第 1 3 号）第 3 条の規定により、議会の議決を求める。

平成 2 7 年 1 2 月 3 日提出

海老名市長 内 野 優

提案理由

市営杉久保住宅跡地（建物解体撤去条件付）を売払い処分したいため

記

1 事業名 市営杉久保住宅跡地（建物解体撤去条件付）売払い処分

(1) 処分用地 海老名市杉久保南四丁目2589番

ア 地目 宅地

イ 地積 6,058.37平方メートル

(2) 処分用地 海老名市杉久保南四丁目2587番2

ア 地目 宅地

イ 地積 2,086.69平方メートル

(3) 解体建物 海老名市杉久保南四丁目23番1号ほか12棟

ア 用途 居宅

イ 延床面積 1,982.62平方メートル

2 合計地積 8,145.06平方メートル（公簿）

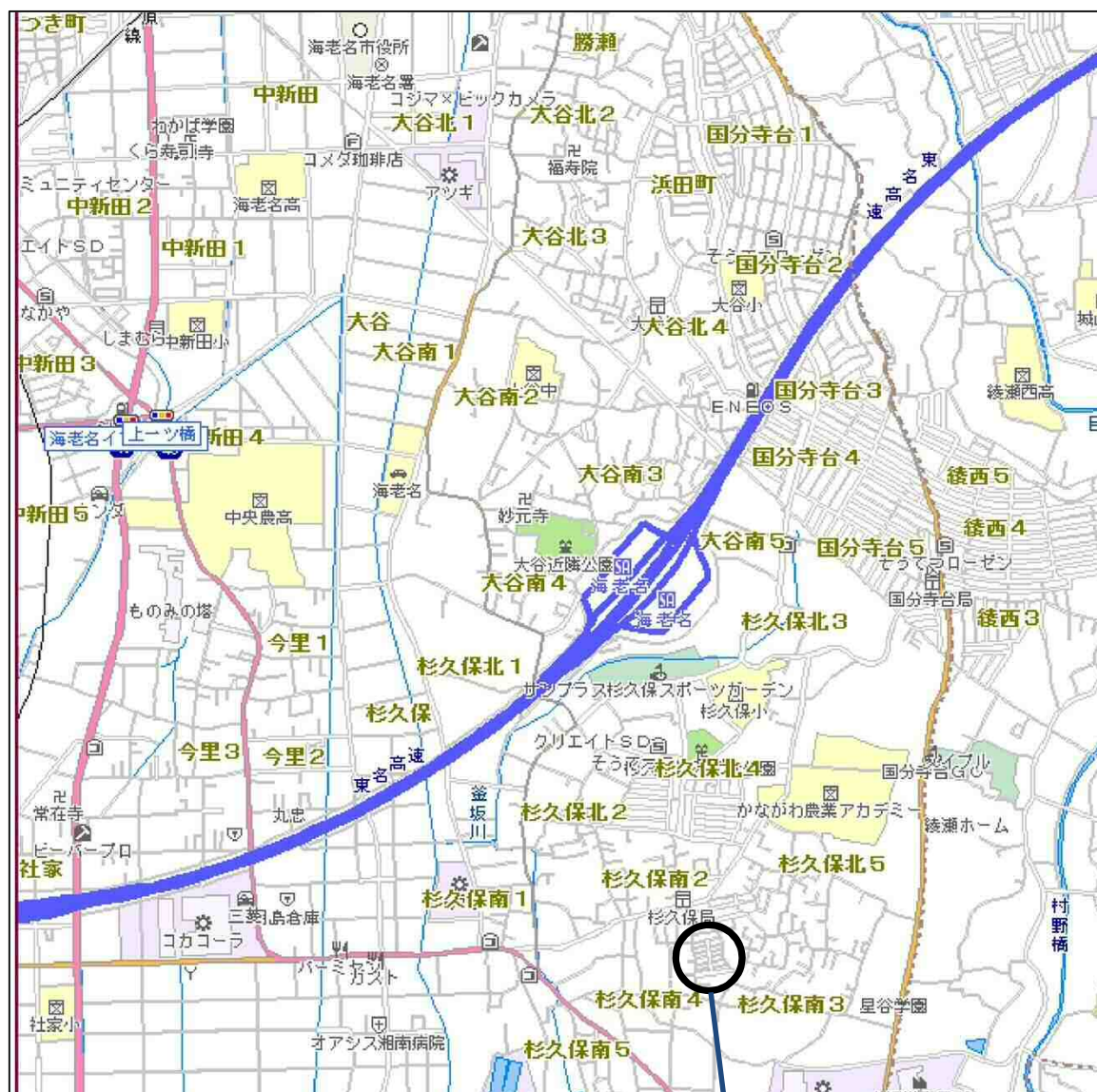
3 契約金額 475,000,034円

4 契約の相手先 神奈川県相模原市緑区橋本一丁目14番3号

株式会社サーティーフォー

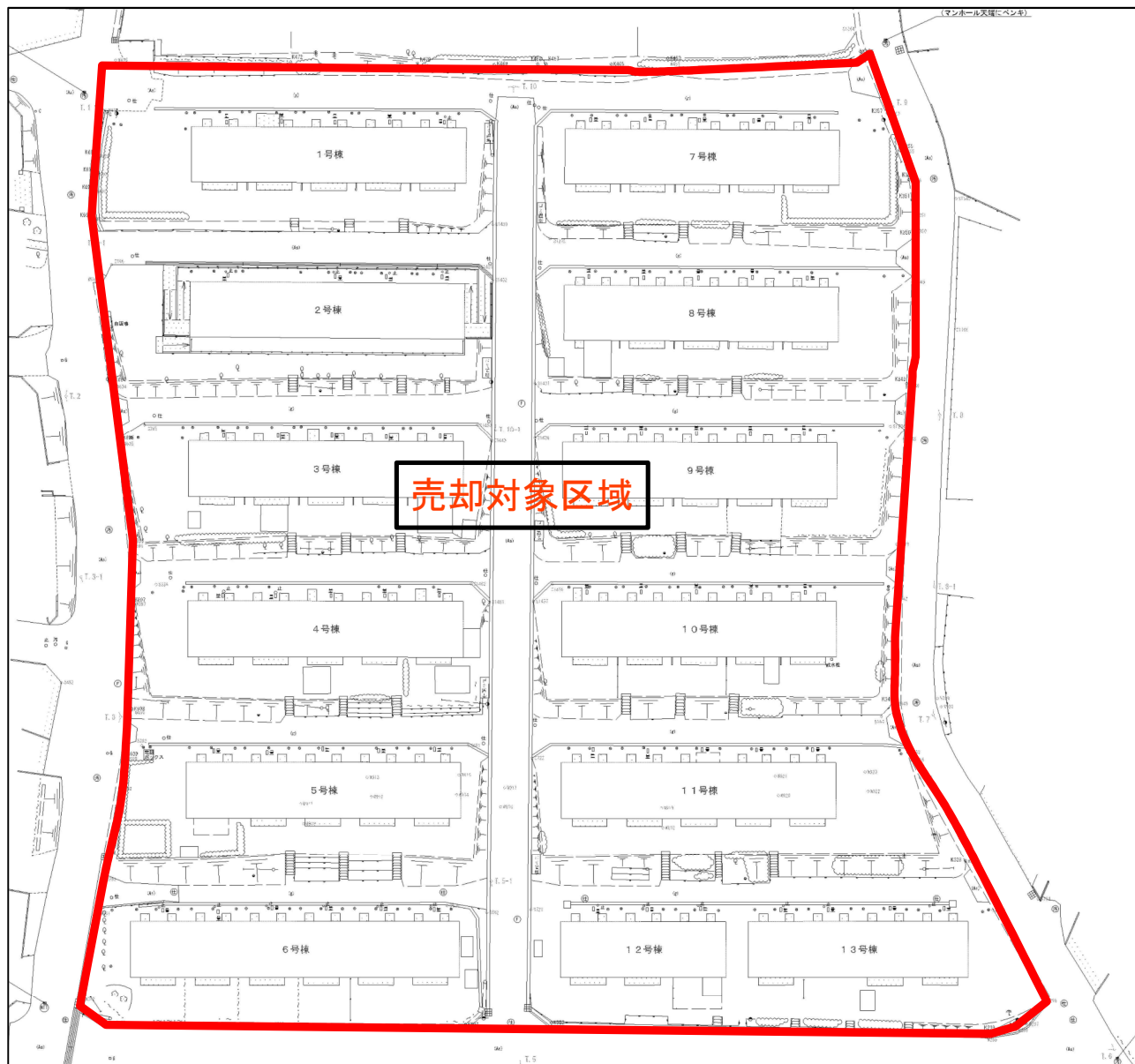
代表取締役 唐橋 一男

市営杉久保住宅跡地 案内図



市営杉久保住宅跡地

配置図



参考資料

(座標値種別：図上測定)

-39079.273

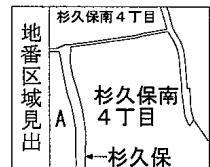
-64016.799



-39204.273

(座標値種別：図上測定)

(注) 図郭座標値は、国土交通省国土地理院が公表した座標補正パラメータによる修正がされています。



A 杉久保南4丁目

請求部	所在	海老名市杉久保南四丁目				地番	2589番			
出力縮尺	1/500	精度区分	甲二	座標系番号又は記号	IX	分類	地図(法第14条第1項)		種類	地籍図
作成年月日					備付年月日(原図)			補記事項		

申請番号：6-9

(1/1)

